



POLITICA & ESTRATEGIA

POLITICAS Y OBJETIVOS PARA EL ORDENAMIENTO TERRITORIAL.
EN PERSPECTIVA REGIONAL.



Entre el
Paisaje Cultural y la Arquitectura del Territorio

PROYECTO DE ARQUITECTURA CIUDAD Y REGION
Componente de Urbanismo



PLANIFICACIÓN ECOREGIONAL PARA LA CONSERVACIÓN
DE LA BIODIVERSIDAD EN SUIT MARINA Y COSTERA DEL
CARIBE CENTRAL COLOMBIANO

MAPA PORTAFOLIO DE
SITOS PRIORITARIOS DE CONSERVACIÓN



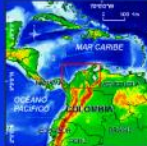
COLOMBIA
50% MAR



The Nature
Conservancy

Conservando la naturaleza.
Protegiendo la vida.

Diciembre de 2007



- LEYENDA**
- Símbolos de conservación
 - Área conservada
 - Área excluida
 - Sistemas Costeros
 - Áreas protegidas Sistema de Parques Nacionales Naturales -SPNN

COLOMBIA

COLOMBIA

COLOMBIA

COLOMBIA

COLOMBIA

COLOMBIA

COLOMBIA

COLOMBIA

COLOMBIA

COLOMBIA

COLOMBIA

COLOMBIA

COLOMBIA

COLOMBIA

COLOMBIA

COLOMBIA

COLOMBIA

COLOMBIA

COLOMBIA

COLOMBIA

COLOMBIA

COLOMBIA

COLOMBIA

COLOMBIA

COLOMBIA

COLOMBIA

COLOMBIA

COLOMBIA

COLOMBIA

COLOMBIA

COLOMBIA

COLOMBIA

COLOMBIA

COLOMBIA

COLOMBIA

COLOMBIA

COLOMBIA

COLOMBIA

COLOMBIA

COLOMBIA

COLOMBIA

COLOMBIA

COLOMBIA

COLOMBIA

COLOMBIA

COLOMBIA

COLOMBIA

COLOMBIA

COLOMBIA

COLOMBIA

COLOMBIA

COLOMBIA

COLOMBIA

COLOMBIA

COLOMBIA

COLOMBIA

COLOMBIA

COLOMBIA

COLOMBIA

COLOMBIA

COLOMBIA

COLOMBIA

COLOMBIA

COLOMBIA

COLOMBIA

COLOMBIA

COLOMBIA

COLOMBIA

COLOMBIA

COLOMBIA

COLOMBIA

COLOMBIA

COLOMBIA

COLOMBIA

COLOMBIA

COLOMBIA

COLOMBIA

COLOMBIA

COLOMBIA

COLOMBIA

COLOMBIA

COLOMBIA

COLOMBIA

COLOMBIA

COLOMBIA

COLOMBIA

COLOMBIA

COLOMBIA

COLOMBIA

COLOMBIA

COLOMBIA

COLOMBIA

COLOMBIA

COLOMBIA

COLOMBIA

COLOMBIA

COLOMBIA

COLOMBIA

COLOMBIA

COLOMBIA

COLOMBIA

COLOMBIA

COLOMBIA

COLOMBIA

COLOMBIA

COLOMBIA

COLOMBIA

COLOMBIA

COLOMBIA

COLOMBIA

COLOMBIA

COLOMBIA

COLOMBIA

COLOMBIA

COLOMBIA

COLOMBIA

COLOMBIA

COLOMBIA

COLOMBIA

COLOMBIA

COLOMBIA

COLOMBIA

COLOMBIA

COLOMBIA

COLOMBIA

COLOMBIA

COLOMBIA

COLOMBIA

COLOMBIA

COLOMBIA

COLOMBIA

COLOMBIA

COLOMBIA

COLOMBIA

COLOMBIA

COLOMBIA

COLOMBIA

COLOMBIA

COLOMBIA

COLOMBIA

COLOMBIA

COLOMBIA

COLOMBIA

COLOMBIA

COLOMBIA

COLOMBIA

COLOMBIA

COLOMBIA

COLOMBIA

COLOMBIA

COLOMBIA

COLOMBIA

COLOMBIA

COLOMBIA

COLOMBIA

COLOMBIA

COLOMBIA

COLOMBIA

COLOMBIA

COLOMBIA

COLOMBIA

COLOMBIA

COLOMBIA

COLOMBIA

COLOMBIA

COLOMBIA

COLOMBIA

COLOMBIA

COLOMBIA

COLOMBIA

COLOMBIA

COLOMBIA

COLOMBIA

COLOMBIA

COLOMBIA

COLOMBIA

COLOMBIA

COLOMBIA

COLOMBIA

COLOMBIA

COLOMBIA

COLOMBIA

COLOMBIA

COLOMBIA

COLOMBIA

COLOMBIA

COLOMBIA

COLOMBIA

COLOMBIA

COLOMBIA

COLOMBIA

COLOMBIA

COLOMBIA

COLOMBIA

COLOMBIA

COLOMBIA

COLOMBIA

COLOMBIA

COLOMBIA

COLOMBIA

COLOMBIA

COLOMBIA

COLOMBIA

COLOMBIA

COLOMBIA

COLOMBIA

COLOMBIA

COLOMBIA

COLOMBIA

COLOMBIA

COLOMBIA

COLOMBIA

COLOMBIA

COLOMBIA

COLOMBIA

COLOMBIA

COLOMBIA

COLOMBIA

COLOMBIA

COLOMBIA

COLOMBIA

COLOMBIA

COLOMBIA

COLOMBIA

COLOMBIA

COLOMBIA

COLOMBIA

COLOMBIA

COLOMBIA

COLOMBIA

COLOMBIA

COLOMBIA

COLOMBIA

COLOMBIA

COLOMBIA

COLOMBIA

COLOMBIA

COLOMBIA

COLOMBIA

COLOMBIA

COLOMBIA

COLOMBIA

COLOMBIA

COLOMBIA

COLOMBIA

COLOMBIA

COLOMBIA

COLOMBIA

COLOMBIA

COLOMBIA

COLOMBIA

COLOMBIA

COLOMBIA

COLOMBIA

COLOMBIA

COLOMBIA

COLOMBIA

COLOMBIA

COLOMBIA

COLOMBIA

COLOMBIA

COLOMBIA

COLOMBIA

COLOMBIA

COLOMBIA

COLOMBIA

COLOMBIA

COLOMBIA

COLOMBIA

COLOMBIA

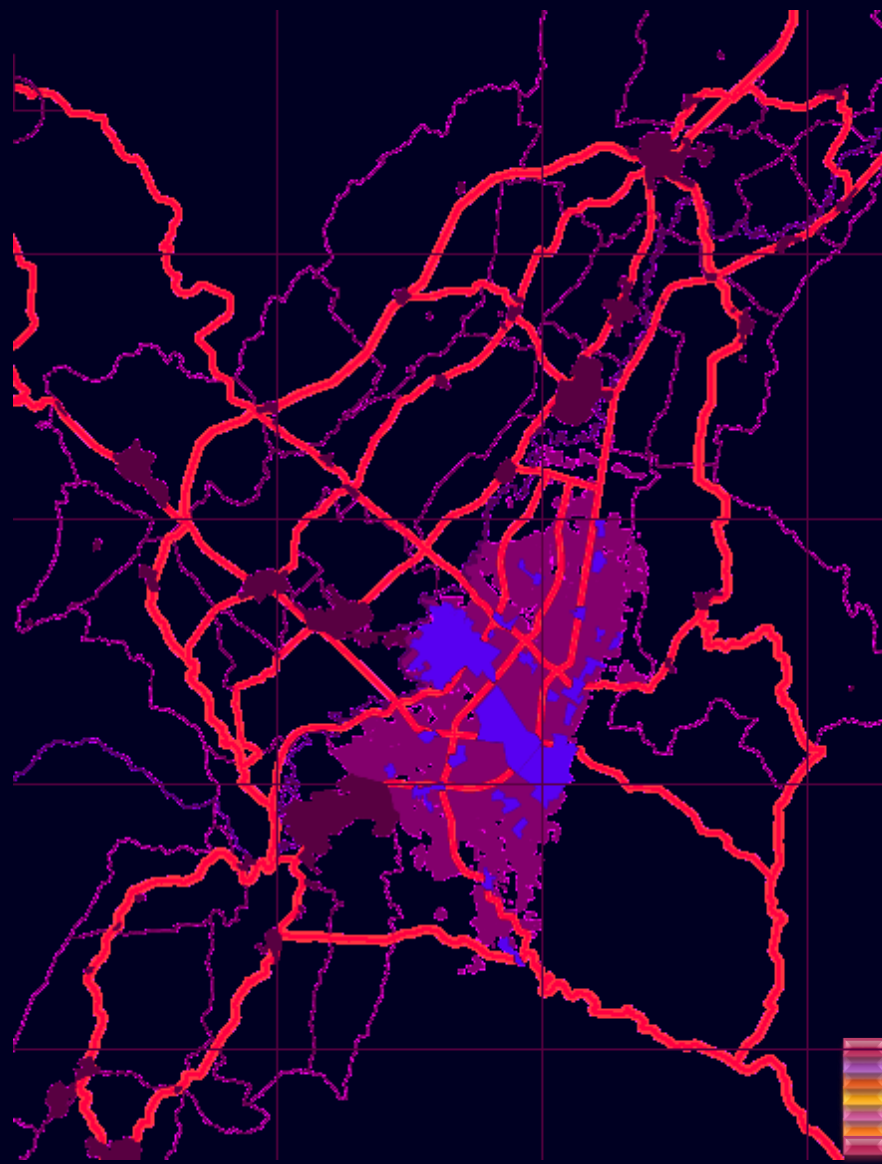
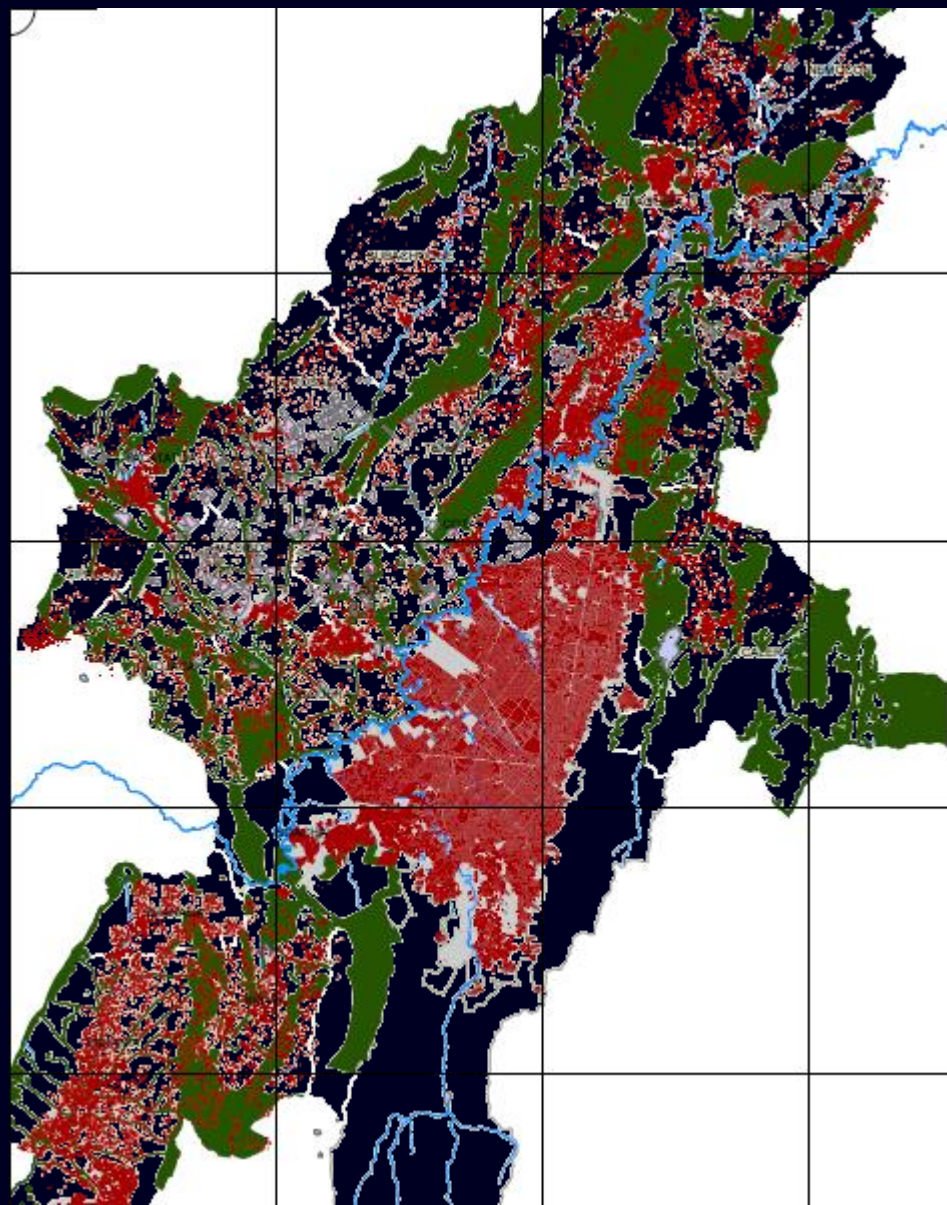
COLOMBIA

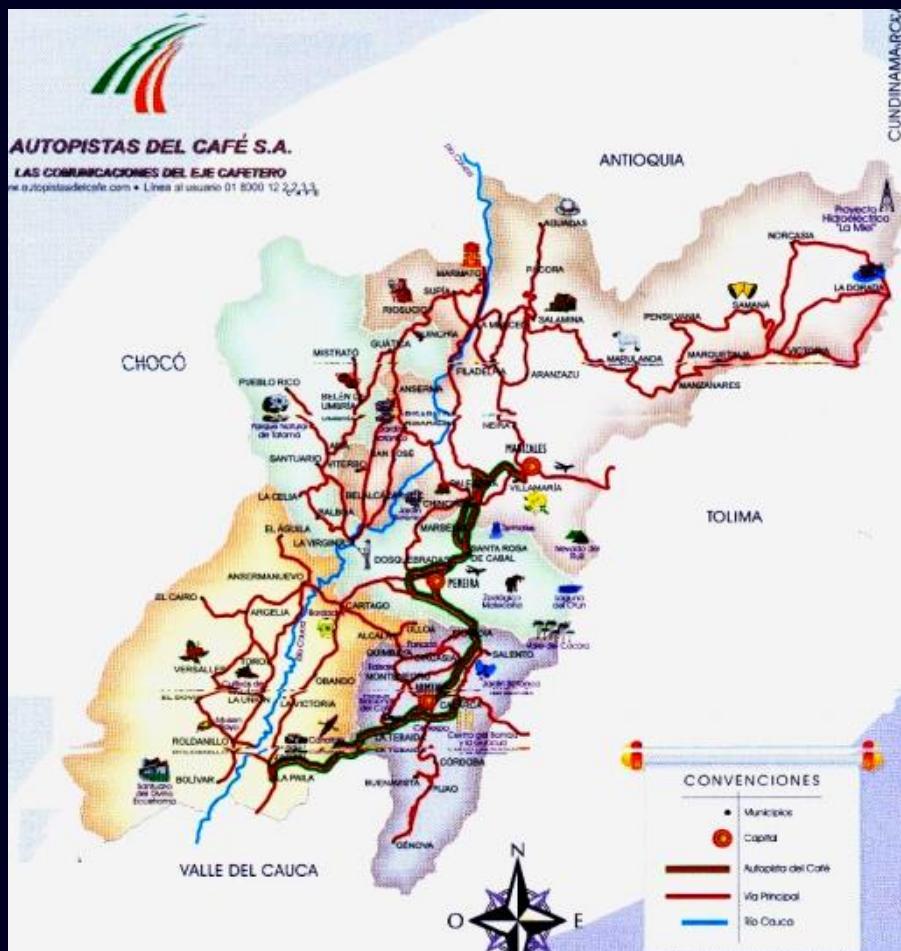
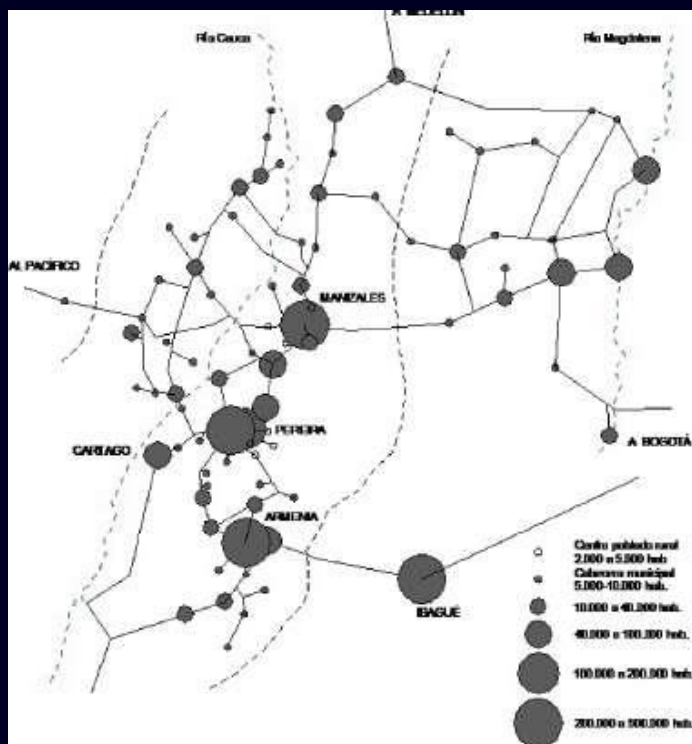
COLOMBIA

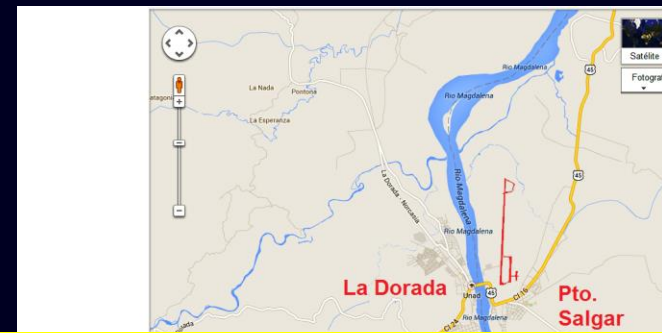
COLOMBIA

COLOMBIA

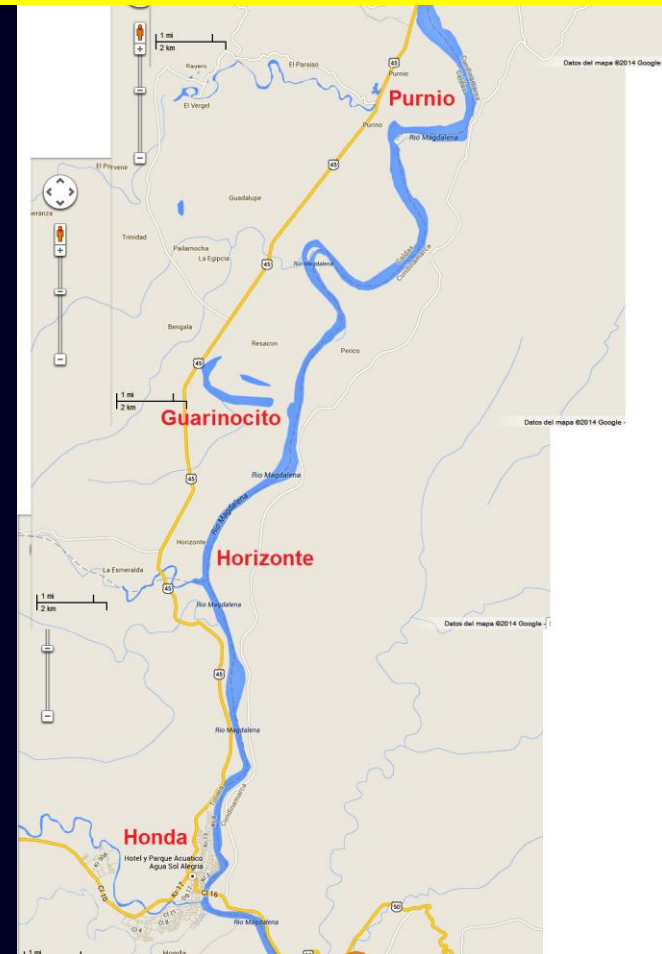
COLOMBIA







1er paso: construcción del sistema urbano y/o sistema de ciudades



Qué es Política:

- **Ciencia y arte de gobernar** que trata de la organización y administración de un Estado en sus asuntos e intereses.
- Una política es un **comportamiento propositivo, intencional, planeado**.
- Es **la decisión** de **alcanzar ciertos objetivos a través de ciertos medios:**

→ es una acción con sentido.

- Es un proceso, un **curso de acción** que involucra todo un **conjunto complejo de decisiones y operadores**
- Diferenciar política (rama de la moral que busca el bien común); >>>> de la construcción de **políticas públicas**.
- **VISION ESTRATEGICA:**
Conjunto de **acciones** planificadas **sistemáticamente** que se llevan a cabo para **lograr un determinado fin (Objetivo)**. No solo cumplir metas

Política pública:

- Es la acción de gobierno (o sus ejecutores), que busca el cómo dar respuestas a las diversas demandas de la sociedad.
- "El conjunto de sucesivas respuestas del Estado frente a situaciones consideradas socialmente como problemáticas." Carlos Salazar Vargas.
- "El conjunto de sucesivas iniciativas, decisiones y acciones del régimen político frente a situaciones socialmente problemáticas y que buscan la resolución de las mismas o llevarlas a niveles manejables." Alejo Vargas V.
- "un conjunto conformado por uno o varios objetivos considerados necesarios o deseables y por medios y acciones que son tratados por una institución gubernamental con el fin de orientar el comportamiento de actores individuales o colectivos para modificar una situación percibida como insatisfactoria o problemática."

André-Noel Roth

Política:

Construcción de una política como objetivo del curso ACR.

- Es un objetivo macro. → rasgo de VISIÓN y ENFOQUE
- Enunciado síntesis de criterios elegidos para poner Norte y alcanzar objetivos
- ESTRATEGIA = Conjunto de acciones encaminadas a lograr un objetivo.
es un proceso sistemático de implementación de planes- modelos para alcanzar propósitos u objetivos. (desde la Planeación Estratégica del Territorio).

Ejemplo:

LA POLITICA de una empresa . (Falabella - Carulla - Davivienda).

Mejorar los canales de servicio al cliente (objetivo general-acción) → **cuál es la política ?**

“Ser una compañía donde, sus clientes son lo más importante” (política empresarial)

OBJETIVOS:

Vender más, aumentar ganancias, \$\$\$

ESTRATEGIAS:

Localizar en cada almacén un buzón de sugerencias, quejas y reclamos

Mejorar atención personalizada. Asesores reales y virtuales.

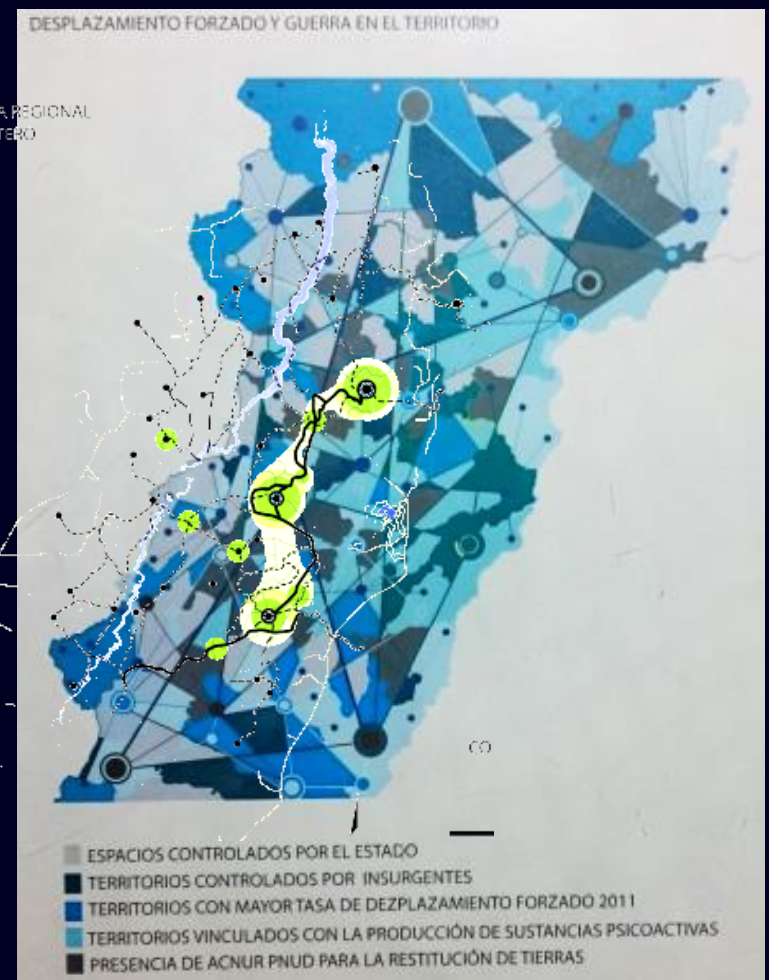
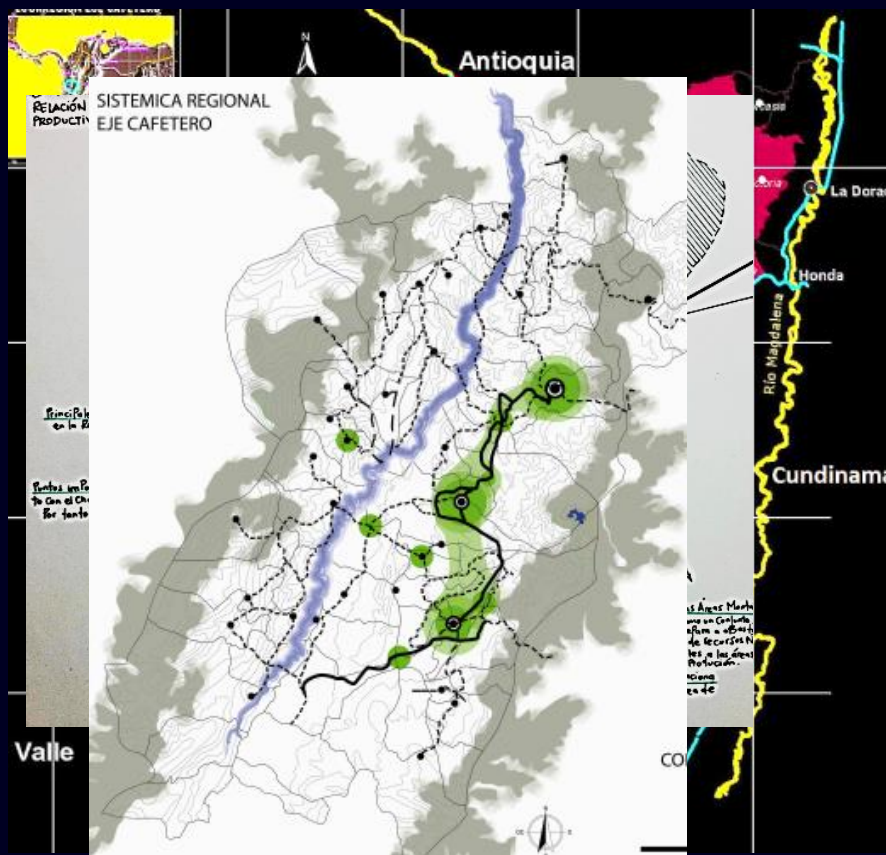
Implementar el servicio en línea (portal web de fácil acceso)

Reforzar la línea 01-8000 gratis 24 horas

Plan de seguimiento post venta.

PROYECTO:

Buzón llamativo, encuesta y premio. App



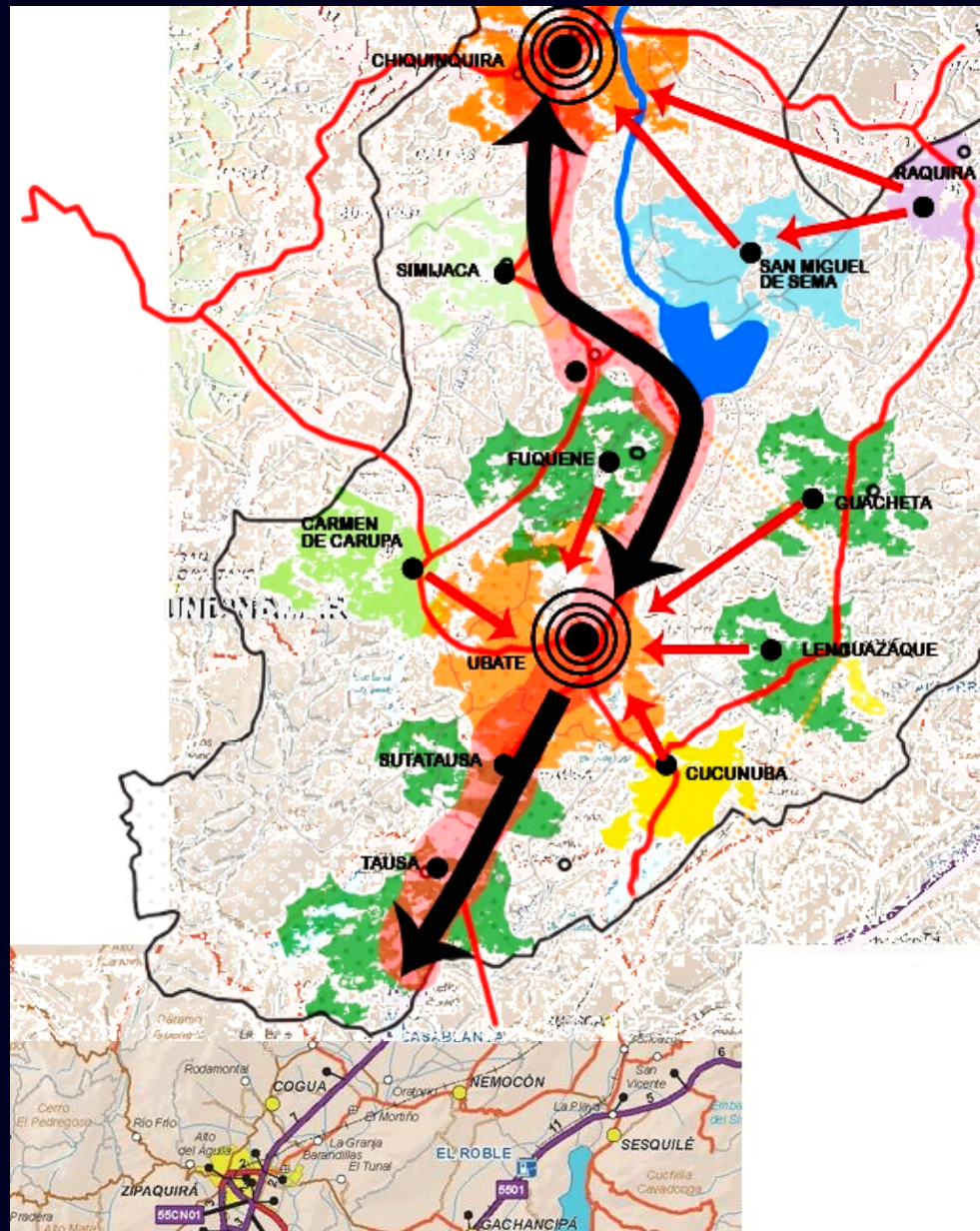
**¿Que acciones,
operaciones, decisiones
planificadas y sistemáticas
se están tomando para el
diseño del territorio**

(con que objetivos) ?

**¿Cuál es la estrategia
adecuada para lograr
dichos objetivos ?**

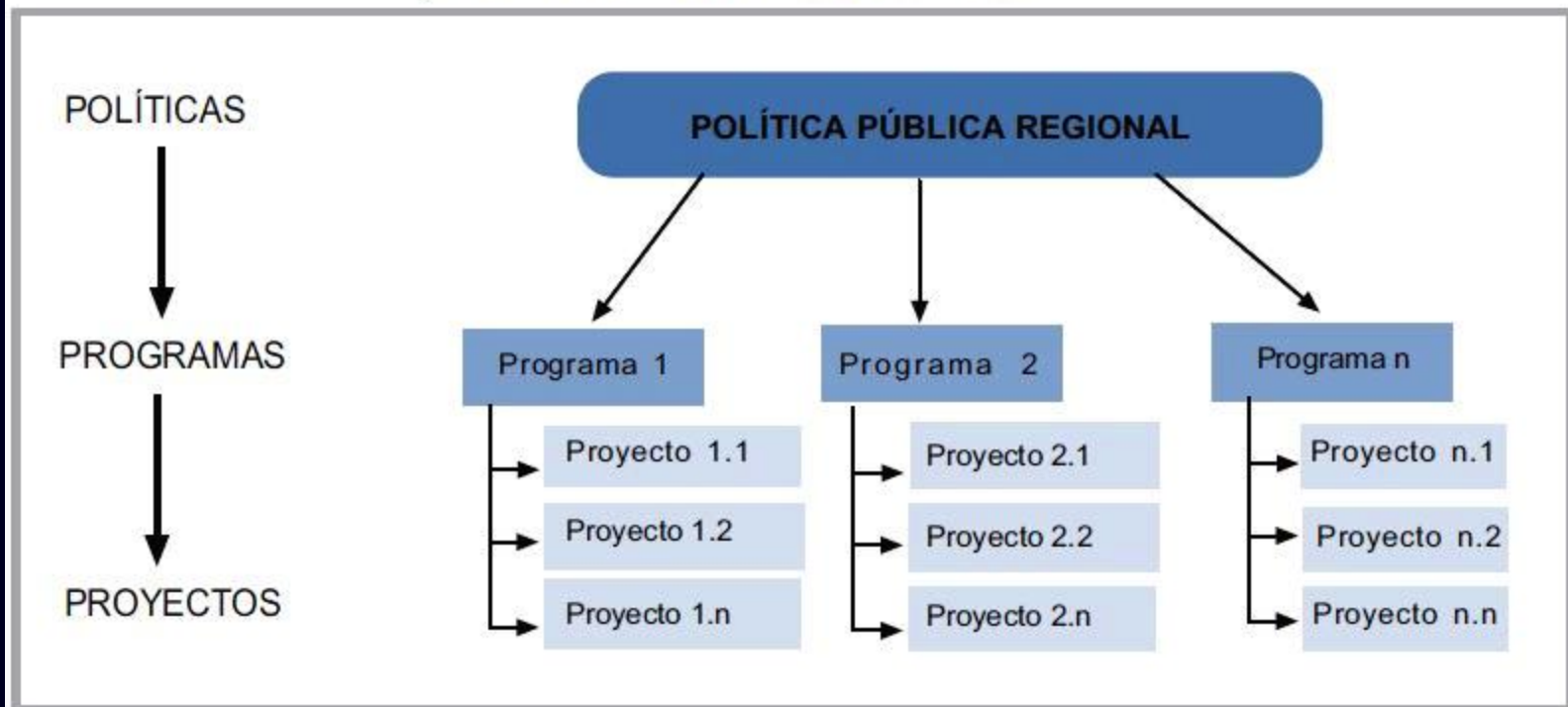
**¿Que acciones,
operaciones,
decisiones
planificadas y
sistemáticas se
están tomando
para el diseño del
territorio**

(con que objetivos) ?



**¿Cuál es la
estrategia
adecuada para
lograr dichos
objetivos ?**

Figura 1: Política pública, programas y proyectos



Ejemplo: Se puede tener la política: "Satisfacción de las necesidades alimentario-nutricionales de los sectores juveniles en edad escolar que están bajo la línea de la pobreza". Para dicha política pública se pueden generar dos programas: 1. Programa Nacional de Comedores Escolares; 2. Programa Nacional de Complementación Alimentaria. Entre los proyectos, se podría mencionar para el Programa 1, el proyecto El Comedor de la Escuela "X", y así sucesivamente.³⁵

POLITICAS Y OBJETIVOS PARA EL ORDENAMIENTO **TERRITORIAL del Valle de Ubaté.** EN PERSPECTIVA REGIONAL.

POLITICAS & OBJETIVOS (estrategias):

1. Planear un ordenamiento del territorio **"RIVEREÑO"**
Honda como epicentro, en un horizonte a largo plazo.

→ **Garantizar** la sostenibilidad ambiental, económica, física.

→ **Ejecutar** planes y operaciones prioritarias (priorización de proyecto)

→ **Salvaguardar y proteger** la comunidades étnicas, campesinas e indígenas

→ **Orientar el desarrollo:** económico, social y territorial.

Para aumentar la competitividad, productividad y el desarrollo socio-ambiental.

→ **Desarrollar de políticas sectoriales.** Disminuir la dependencia operativa con el Gobierno central. Reforzar el Gobierno Local.

POLITICAS & OBJETIVOS (estrategias):

2. Pasar de un **enfoque regional** cerrado a un **modelo abierto** para el ordenamiento territorial **del “eje Honda – La Dorada”**

→ Ordenar el territorio a partir de:

Nodos (industriales, comercios, ambientales, turísticos, energéticos)

Centros portuarios fluviales.

Redes de ciudades, asentamientos, reservas y unidades ambientales.

Articulación física y virtual (nacional e internacional); Infraestructuras

Garantizar la **seguridad alimentaria y del agua**

Viabilizar la seguridad humana y ciudadana (**neo ruralidad**)

Sostenibilidad económica, social y ambiental.

Reconversión de los procesos industriales y mineros negativos a positivos

POLITICAS & OBJETIVOS (estrategias):

3. Controlar los procesos de urbanización (subordinación del campo a la ciudad); para ordenar y desarrollar el **"Territorio Patrimonial del Río Magdalena central"** con enfoque de **sostenibilidad y prosperidad**.

→ **USO EFICIENTE DEL SUELO DISPONIBLE.**

→ **Caracterización y control** de la zona urbana, zona periférica y zona rural.

→ Priorizar el controlar los **procesos de expansión urbana** y aprovechamiento de suelos – **ocupación del territorio**

→ Consolidación de los **servicios públicos** y uso como estrategia para el control del crecimiento urbano.

→ **Proteger el suelo** productivo agropecuario y las fuentes hídricas.

→ Proteger los elementos de **la estructura ecológica natural**, valles de ríos, paramo, fluvial y escorrentías. Orografía y valles andinos.

POLITICAS & OBJETIVOS (estrategias):

4. Implementar un **modelo** de ciudad región del “**Paisaje Cultural anfibio**” con carácter **diversificado, productivo e incluyente**.

→ **Propender** una comunidad económica y geofísica del lugar (seleccionado, apoyado en un sistema de ciudades. Eje Girardot-Honda-La Dorada como contexto.

→ **Configurar** un modelo de “ciudad – territorio” abierto y competitivo (red)

→ Movilidad y conectividad de flujos apoyado en una **red de rutas de conexión** (Terrestre - aérea - fluvial - portuaria - broadband- satelital)

→ **Ampliar y consolidar** la oferta de servicios turísticos, culturales y ambientales con un enfoque alternativo e innovador.

→ Consolidar una **red de nodos** territoriales, como **enclaves** en los el principal rio de Colombia.

→ **Dinamizar y potenciar** la localización estratégica en el contexto Andino y norte de sur américa.















POLITICAS & OBJETIVOS (estrategias):

5. Reconocimiento de **la interdependencia** del **sistema territorial** en la construcción de su hábitat para **el territorio del Paisaje Cultural del río Magdalena central.**

→ **A. Uso y consumo** inteligente de los recursos naturales y ambientales terrestres y fluviales. (Sistema orográfico-hídrico)

→ **B. Fortalecimiento** de los ecosistemas productores y reguladores de:
Agua – Energía – Alimentos – Recursos naturales-minerales y agropecuarios.

→ **C. Manejo inteligente** de residuos, vertimientos y residuos sólidos, líquidos, partículas. Reglamentación especial en su condición de territorio **del altiplano andino. (agrícola, ganadero, minero)**

→ **D. Manejo sostenible** en la *"explotación"* aprovechamiento responsable de recursos naturales renovables y no renovables

POLITICAS & OBJETIVOS (estrategias):

5. Reconocimiento de **la interdependencia** del **sistema territorial** en la construcción de **su hábitat** para la **el territorio del paisaje cultural comunero**.

→ **E. Construcción de un hábitat Urbano-Rural sostenible** a partir de la adecuada interrelación entre:

★ **El territorio biofísico**

Las formas socio-culturales de apropiación de territorio

El proceso de asentamientos

La localización de la población (SISTEMA DE CIUDADES)

★ **El territorio natural**

ecosistemas, santuarios de flora y fauna, reservas naturales,

Parques naturales, suelos agrícolas, cuencas hídricas

→ **F. Integración armónica** del entorno natural / estructuras ambientales de soporte, con la vivienda, los equipamientos, los servicios públicos, la movilidad, las infraestructuras turísticas y las unidades productivas.

→ **G. Configuración de un hábitat balanceado** entre zonas urbanas - rurales, zonas productivas, zonas naturales y turísticas. (En tierra, sierras, páramos, valles y laderas)



POLITICAS & OBJETIVOS (estrategias):

6. Desarrollo de **instrumentos** de planeación, gestión urbanística, protección ambiental y aprovechamiento integral para la **ordenación del territorio** en el marco de **ciudad región**.

Instrumentos de lo urbano

Instrumentos de la gestión y el financiamiento (concesiones, regalías)

Instrumentos del aprovechamiento de recursos mineros y energéticos

Instrumentos de lo Social – Cultural – étnico y grupos vulnerables

Instrumentos de las infraestructuras

Instrumentos de lo ambiental

Instrumentos de lo poblacional (programas campesinos, restitución tierras)

Instrumentos de lo internacional

Instrumentos de los recursos: altiplano - páramos, marinos, costeros - litoral.



POLITICAS & OBJETIVOS (estrategias):

7. **Equilibrio, Equidad e Inversión** territorial para el **beneficio sociocultural y ambiental para el** eje Girardot–Honda–La Dorada.

→ **E.E.I.** en la distribución de equipamientos, infraestructuras, bienes y servicios

→ **Disminución de factores** que **generan pobreza y vulnerabilidad** (impactos urbanos – degradación ambiental) Recuperación integral del Rio Magdalena.

→ **Disminución** de las causas que generan **exclusión, segregación socio espacial y desigualdad** en la población del territorio anfibio.

→ Fomentar una **estructura socio espacial** que favorezca la cohesión social y espacial → **PATRIMONIO CULTURAL AGRARIO y SOCIAL.**

→ Priorizar la **inversión en proyectos específicos** (temas culturales - de paisaje)

→ Ejecutar proyectos de **dotación de equipamientos e infraestructuras. Puertos** (capacitación básica – media/técnica - superior, ciencia y tecnología) coherentes con el tema.



Uncover
Colombia













POLITICAS Y OBJETIVOS PARA EL ORDENAMIENTO TERRITORIAL EN PERSPECTIVA REGIONAL.

POLITICAS & OBJETIVOS (estrategias):

1. Planear un ordenamiento del territorio en un horizonte a largo plazo.
2. Pasar de un **enfoque regional** cerrado a un modelo abierto para el ordenamiento territorial .
3. Controlar los **procesos de urbanización**; ordenar y desarrollar el **Territorio Patrimonial** con enfoque de **sostenibilidad y prosperidad**.
4. Implementar un **modelo de ciudad región del P. C.** con carácter diversificado y productivo e incluyente.
5. Reconocimiento de **la interdependencia** del sistema territorial en la construcción de su hábitat .
6. Desarrollo de instrumentos de planeación, gestión urbanística, protección ambiental y aprovechamiento integral **del territorio** en el marco de **ciudad región**.
7. **Equilibrio, equidad e inversión** territorial para el **beneficio sociocultural y ambiental** en la región.



Los árboles son política de estado.

Política forestal.

500 millones de Has de bosques

10% de bosques del planeta.

Silvicultura.



Principal política:
La seguridad
del estado

Mayor gasto del PIB
A las FFAA.

2 % de agua.
60 es desierto

Aseguramiento
del agua dulce como
Política de estado

Desalinización